

КАРТА-ПЛАН ТЕРРИТОРИИ

Пояснительная записка

1. Сведения о территории выполнения комплексных кадастровых работ:

Рамонский муниципальный район, Березовское сельское поселение, д. Ивницы

(наименование субъекта Российской Федерации, муниципального образования, населенного пункта, уникальные учетные номера кадастровых кварталов, иные сведения, позволяющие определить местоположение территории, на которой выполняются комплексные кадастровые работы, например, наименование садоводческого или огороднического некоммерческого товарищества, гаражного кооператива, элемента планировочной структуры)

2. Основания выполнения комплексных кадастровых работ:

Наименование, дата и номер документа, на основании которого выполняются комплексные кадастровые работы:

Государственный контракт. № 00209-ЭА/ККР, от 19 февраля 2024 г., выдан Министерством имущественных и земельных отношений Воронежской области.

3. Дата подготовки карты-плана территории: 14 марта 2024 г.

4. Сведения о заказчике(ах) комплексных кадастровых работ:

В отношении юридического лица, органа местного самоуправления муниципального района, муниципального округа или городского округа либо уполномоченного исполнительного органа государственной власти субъекта Российской Федерации:

полное или сокращенное (в случае, если имеется) наименование: Министерство имущественных и земельных отношений Воронежской области

основной государственный регистрационный номер: 1023601570904

идентификационный номер налогоплательщика: 3666057069

В отношении физического лица или представителя физических или юридических лиц:

фамилия, имя, отчество (последнее - при наличии): —

страховой номер индивидуального лицевого счета в системе обязательного пенсионного страхования Российской Федерации (СНИЛС): —

Наименование и реквизиты документа, подтверждающие полномочия представителя заказчика(ов) комплексных кадастровых работ:

—

Адрес электронной почты (для направления уведомления о результатах внесения сведений в Единый государственный реестр недвижимости):

—

5. Сведения об исполнителе комплексных кадастровых работ:

Полное или сокращенное (в случае, если имеется) наименование и адрес юридического лица, с которым заключен государственный или муниципальный контракт либо договор подряда на выполнение комплексных кадастровых работ:

ООО "БТИ-Технаспорт", адрес: 344019, Ростовская обл, город Ростов-на-Дону г.о., Ростов-на-Дону г, Карла Маркса пл, Дом № 26

Фамилия, имя, отчество кадастрового инженера (последнее - при наличии): *Чубов Антон Юрьевич*

и основной государственный регистрационный номер кадастрового инженера индивидуального предпринимателя (ОГРНИП): *-*

Страховой номер индивидуального лицевого счета в системе обязательного пенсионного страхования Российской Федерации (СНИЛС) кадастрового инженера: *076-526-292-87*

Уникальный реестровый номер кадастрового инженера в реестре саморегулируемой организации кадастровых инженеров и дата внесения сведений о физическом лице в такой реестр: *НП002968, 10 сентября 2021 г.*

Полное или (в случае, если имеется) сокращенное наименование саморегулируемой организации кадастровых инженеров, членом которой является кадастровый инженер:

Саморегулируемая организация Ассоциация «Некоммерческое партнерство «Кадастровые инженеры юга»

Контактный телефон: *89604522248*

Почтовый адрес и адрес электронной почты, по которым осуществляется связь с кадастровым инженером:
344019, г. Ростов-на-Дону, пл. Карла Маркса, 26, bti-tt@mail.ru

6. Перечень документов, использованных при подготовке карты-плана территории:

№ п/п	Реквизиты документа				
	Вид	Дата	Номер	Наименование	Иные сведения
1	2	3	4	5	6
1	Кадастровый план территории, выдан: Филиал федерального государственного бюджетного учреждения "Федеральная кадастровая палата Федеральной службы государственной регистрации, кадастра и картографии" по Воронежской области	5 марта 2024 г.	КУВИ-001/2024-65134420	Кадастровый план территории	—

1	2	3	4	5	6
2	Иной документ, содержащий описание объекта, выдан: Филиал федерального государственного бюджетного учреждения "Федеральная кадастровая палата Федеральной службы государственной регистрации, кадастра и картографии" по Воронежской области	13 марта 2024 г.	КУВИ-001/2024-72448750	Выписка из ЕГРН об объекте недвижимости (земельный участок)	—
3	Иной документ, содержащий описание объекта, выдан: Филиал федерального государственного бюджетного учреждения "Федеральная кадастровая палата Федеральной службы государственной регистрации, кадастра и картографии" по Воронежской области	13 марта 2024 г.	КУВИ-001/2024-72797951	Выписка из ЕГРН об объекте недвижимости (ОКС)	—
4	Иной документ, содержащий описание объекта, выдан: Филиал федерального государственного бюджетного учреждения "Федеральная кадастровая палата Федеральной службы государственной регистрации, кадастра и картографии" по Воронежской области	13 марта 2024 г.	КУВИ-001/2024-72615093	Выписка из ЕГРН об объекте недвижимости (ОКС)	—
5	Иной документ, содержащий описание объекта, выдан: Филиал федерального государственного бюджетного учреждения "Федеральная кадастровая палата Федеральной службы государственной регистрации, кадастра и картографии" по Воронежской области	13 марта 2024 г.	КУВИ-001/2024-72824373	Выписка из ЕГРН об объекте недвижимости (ОКС)	—

1	2	3	4	5	6
6	Иной документ, содержащий описание объекта, выдан: Филиал федерального государственного бюджетного учреждения "Федеральная кадастровая палата Федеральной службы государственной регистрации, кадастра и картографии" по Воронежской области	13 марта 2024 г.	КУВИ-001/2024-72870218	Выписка из ЕГРН об объекте недвижимости (ОКС)	—
7	Иной документ, содержащий описание объекта, выдан: Филиал федерального государственного бюджетного учреждения "Федеральная кадастровая палата Федеральной службы государственной регистрации, кадастра и картографии" по Воронежской области	13 марта 2024 г.	КУВИ-001/2024-72818125	Выписка из ЕГРН об объекте недвижимости (ОКС)	—
8	Иной документ, содержащий описание объекта, выдан: Филиал федерального государственного бюджетного учреждения "Федеральная кадастровая палата Федеральной службы государственной регистрации, кадастра и картографии" по Воронежской области	13 марта 2024 г.	КУВИ-001/2024-72850694	Выписка из ЕГРН об объекте недвижимости (ОКС)	—
9	Иной документ, содержащий описание объекта, выдан: Филиал федерального государственного бюджетного учреждения "Федеральная кадастровая палата Федеральной службы государственной регистрации, кадастра и картографии" по Воронежской области	13 марта 2024 г.	КУВИ-001/2024-72858722	Выписка из ЕГРН об объекте недвижимости (ОКС)	—

1	2	3	4	5	6
10	Иной документ, содержащий описание объекта, выдан: Филиал федерального государственного бюджетного учреждения "Федеральная кадастровая палата Федеральной службы государственной регистрации, кадастра и картографии" по Воронежской области	13 марта 2024 г.	КУВИ-001/2024-72798077	Выписка из ЕГРН об объекте недвижимости (ОКС)	—
11	Иной документ, содержащий описание объекта, выдан: Филиал федерального государственного бюджетного учреждения "Федеральная кадастровая палата Федеральной службы государственной регистрации, кадастра и картографии" по Воронежской области	13 марта 2024 г.	КУВИ-001/2024-72404686	Выписка из ЕГРН об объекте недвижимости (земельный участок)	—
12	Иной документ, содержащий описание объекта, выдан: Филиал федерального государственного бюджетного учреждения "Федеральная кадастровая палата Федеральной службы государственной регистрации, кадастра и картографии" по Воронежской области	13 марта 2024 г.	КУВИ-001/2024-72483001	Выписка из ЕГРН об объекте недвижимости (земельный участок)	—
13	Иной документ, содержащий описание объекта, выдан: Филиал федерального государственного бюджетного учреждения "Федеральная кадастровая палата Федеральной службы государственной регистрации, кадастра и картографии" по Воронежской области	13 марта 2024 г.	КУВИ-001/2024-72454313	Выписка из ЕГРН об объекте недвижимости (земельный участок)	—

1	2	3	4	5	6
14	Иной документ, содержащий описание объекта, выдан: Филиал федерального государственного бюджетного учреждения "Федеральная кадастровая палата Федеральной службы государственной регистрации, кадастра и картографии" по Воронежской области	13 марта 2024 г.	КУВИ-001/2024-72861674	Выписка из ЕГРН об объекте недвижимости (ОКС)	—
15	Иной документ, содержащий описание объекта, выдан: Филиал федерального государственного бюджетного учреждения "Федеральная кадастровая палата Федеральной службы государственной регистрации, кадастра и картографии" по Воронежской области	13 марта 2024 г.	КУВИ-001/2024-72876786	Выписка из ЕГРН об объекте недвижимости (ОКС)	—
16	Иной документ, содержащий описание объекта, выдан: Филиал федерального государственного бюджетного учреждения "Федеральная кадастровая палата Федеральной службы государственной регистрации, кадастра и картографии" по Воронежской области	13 марта 2024 г.	КУВИ-001/2024-72478859	Выписка из ЕГРН об объекте недвижимости (земельный участок)	—
17	Иной документ, содержащий описание объекта, выдан: Филиал федерального государственного бюджетного учреждения "Федеральная кадастровая палата Федеральной службы государственной регистрации, кадастра и картографии" по Воронежской области	13 марта 2024 г.	КУВИ-001/2024-72842207	Выписка из ЕГРН об объекте недвижимости (ОКС)	—

1	2	3	4	5	6
18	Иной документ, содержащий описание объекта, выдан: Филиал федерального государственного бюджетного учреждения "Федеральная кадастровая палата Федеральной службы государственной регистрации, кадастра и картографии" по Воронежской области	13 марта 2024 г.	КУВИ-001/2024-72452129	Выписка из ЕГРН об объекте недвижимости (земельный участок)	—
19	Иной документ, содержащий описание объекта, выдан: Филиал федерального государственного бюджетного учреждения "Федеральная кадастровая палата Федеральной службы государственной регистрации, кадастра и картографии" по Воронежской области	13 марта 2024 г.	КУВИ-001/2024-72812357	Выписка из ЕГРН об объекте недвижимости (ОКС)	—
20	Иной документ, содержащий описание объекта, выдан: Филиал федерального государственного бюджетного учреждения "Федеральная кадастровая палата Федеральной службы государственной регистрации, кадастра и картографии" по Воронежской области	13 марта 2024 г.	КУВИ-001/2024-72405213	Выписка из ЕГРН об объекте недвижимости (земельный участок)	—
21	Иной документ, содержащий описание объекта, выдан: Филиал федерального государственного бюджетного учреждения "Федеральная кадастровая палата Федеральной службы государственной регистрации, кадастра и картографии" по Воронежской области	13 марта 2024 г.	КУВИ-001/2024-72799625	Выписка из ЕГРН об объекте недвижимости (ОКС)	—

1	2	3	4	5	6
22	Иной документ, содержащий описание объекта, выдан: Филиал федерального государственного бюджетного учреждения "Федеральная кадастровая палата Федеральной службы государственной регистрации, кадастра и картографии" по Воронежской области	13 марта 2024 г.	КУВИ-001/2024-72802656	Выписка из ЕГРН об объекте недвижимости (ОКС)	—
23	Иной документ, содержащий описание объекта, выдан: Филиал федерального государственного бюджетного учреждения "Федеральная кадастровая палата Федеральной службы государственной регистрации, кадастра и картографии" по Воронежской области	13 марта 2024 г.	КУВИ-001/2024-72445938	Выписка из ЕГРН об объекте недвижимости (земельный участок)	—
24	Иной документ, содержащий описание объекта, выдан: Филиал федерального государственного бюджетного учреждения "Федеральная кадастровая палата Федеральной службы государственной регистрации, кадастра и картографии" по Воронежской области	13 марта 2024 г.	КУВИ-001/2024-72441172	Выписка из ЕГРН об объекте недвижимости (земельный участок)	—
25	Иной документ, содержащий описание объекта, выдан: Филиал федерального государственного бюджетного учреждения "Федеральная кадастровая палата Федеральной службы государственной регистрации, кадастра и картографии" по Воронежской области	13 марта 2024 г.	КУВИ-001/2024-72407082	Выписка из ЕГРН об объекте недвижимости (земельный участок)	—

1	2	3	4	5	6
26	Иной документ, содержащий описание объекта, выдан: Филиал федерального государственного бюджетного учреждения "Федеральная кадастровая палата Федеральной службы государственной регистрации, кадастра и картографии" по Воронежской области	13 марта 2024 г.	КУВИ-001/2024-72478992	Выписка из ЕГРН об объекте недвижимости (земельный участок)	—
27	Иной документ, содержащий описание объекта, выдан: Филиал федерального государственного бюджетного учреждения "Федеральная кадастровая палата Федеральной службы государственной регистрации, кадастра и картографии" по Воронежской области	13 марта 2024 г.	КУВИ-001/2024-72437242	Выписка из ЕГРН об объекте недвижимости (земельный участок)	—
28	Иной документ, содержащий описание объекта, выдан: Филиал федерального государственного бюджетного учреждения "Федеральная кадастровая палата Федеральной службы государственной регистрации, кадастра и картографии" по Воронежской области	13 марта 2024 г.	КУВИ-001/2024-72451152	Выписка из ЕГРН об объекте недвижимости (земельный участок)	—
29	Иной документ, содержащий описание объекта, выдан: Филиал федерального государственного бюджетного учреждения "Федеральная кадастровая палата Федеральной службы государственной регистрации, кадастра и картографии" по Воронежской области	13 марта 2024 г.	КУВИ-001/2024-72427290	Выписка из ЕГРН об объекте недвижимости (земельный участок)	—

1	2	3	4	5	6
30	Иной документ, содержащий описание объекта, выдан: Филиал федерального государственного бюджетного учреждения "Федеральная кадастровая палата Федеральной службы государственной регистрации, кадастра и картографии" по Воронежской области	13 марта 2024 г.	КУВИ-001/2024-72799909	Выписка из ЕГРН об объекте недвижимости (ОКС)	—
31	Иной документ, содержащий описание объекта, выдан: Филиал федерального государственного бюджетного учреждения "Федеральная кадастровая палата Федеральной службы государственной регистрации, кадастра и картографии" по Воронежской области	13 марта 2024 г.	КУВИ-001/2024-72423236	Выписка из ЕГРН об объекте недвижимости (земельный участок)	—
32	Иной документ, содержащий описание объекта, выдан: Филиал федерального государственного бюджетного учреждения "Федеральная кадастровая палата Федеральной службы государственной регистрации, кадастра и картографии" по Воронежской области	13 марта 2024 г.	КУВИ-001/2024-72427402	Выписка из ЕГРН об объекте недвижимости (земельный участок)	—
33	Иной документ, содержащий описание объекта, выдан: Филиал федерального государственного бюджетного учреждения "Федеральная кадастровая палата Федеральной службы государственной регистрации, кадастра и картографии" по Воронежской области	13 марта 2024 г.	КУВИ-001/2024-72451169	Выписка из ЕГРН об объекте недвижимости (земельный участок)	—

1	2	3	4	5	6
34	Иной документ, содержащий описание объекта, выдан: Филиал федерального государственного бюджетного учреждения "Федеральная кадастровая палата Федеральной службы государственной регистрации, кадастра и картографии" по Воронежской области	13 марта 2024 г.	КУВИ-001/2024-72424006	Выписка из ЕГРН об объекте недвижимости (земельный участок)	—
35	Иной документ, содержащий описание объекта, выдан: Филиал федерального государственного бюджетного учреждения "Федеральная кадастровая палата Федеральной службы государственной регистрации, кадастра и картографии" по Воронежской области	13 марта 2024 г.	КУВИ-001/2024-72411141	Выписка из ЕГРН об объекте недвижимости (земельный участок)	—
36	Иной документ, содержащий описание объекта, выдан: Филиал федерального государственного бюджетного учреждения "Федеральная кадастровая палата Федеральной службы государственной регистрации, кадастра и картографии" по Воронежской области	13 марта 2024 г.	КУВИ-001/2024-72404813	Выписка из ЕГРН об объекте недвижимости (земельный участок)	—
37	Иной документ, содержащий описание объекта, выдан: Филиал федерального государственного бюджетного учреждения "Федеральная кадастровая палата Федеральной службы государственной регистрации, кадастра и картографии" по Воронежской области	13 марта 2024 г.	КУВИ-001/2024-72421533	Выписка из ЕГРН об объекте недвижимости (земельный участок)	—

1	2	3	4	5	6
38	Иной документ, содержащий описание объекта, выдан: Филиал федерального государственного бюджетного учреждения "Федеральная кадастровая палата Федеральной службы государственной регистрации, кадастра и картографии" по Воронежской области	13 марта 2024 г.	КУВИ-001/2024-72419690	Выписка из ЕГРН об объекте недвижимости (земельный участок)	—
39	Иной документ, содержащий описание объекта, выдан: Филиал федерального государственного бюджетного учреждения "Федеральная кадастровая палата Федеральной службы государственной регистрации, кадастра и картографии" по Воронежской области	13 марта 2024 г.	КУВИ-001/2024-72449921	Выписка из ЕГРН об объекте недвижимости (земельный участок)	—
40	Иной документ, содержащий описание объекта, выдан: Филиал федерального государственного бюджетного учреждения "Федеральная кадастровая палата Федеральной службы государственной регистрации, кадастра и картографии" по Воронежской области	13 марта 2024 г.	КУВИ-001/2024-72440354	Выписка из ЕГРН об объекте недвижимости (земельный участок)	—
41	Иной документ, содержащий описание объекта, выдан: Филиал федерального государственного бюджетного учреждения "Федеральная кадастровая палата Федеральной службы государственной регистрации, кадастра и картографии" по Воронежской области	13 марта 2024 г.	КУВИ-001/2024-72446844	Выписка из ЕГРН об объекте недвижимости (земельный участок)	—

1	2	3	4	5	6
42	Иной документ, содержащий описание объекта, выдан: Филиал федерального государственного бюджетного учреждения "Федеральная кадастровая палата Федеральной службы государственной регистрации, кадастра и картографии" по Воронежской области	13 марта 2024 г.	КУВИ-001/2024-72408656	Выписка из ЕГРН об объекте недвижимости (земельный участок)	—
43	Иной документ, содержащий описание объекта, выдан: Филиал федерального государственного бюджетного учреждения "Федеральная кадастровая палата Федеральной службы государственной регистрации, кадастра и картографии" по Воронежской области	13 марта 2024 г.	КУВИ-001/2024-72424717	Выписка из ЕГРН об объекте недвижимости (земельный участок)	—
44	Иной документ, содержащий описание объекта, выдан: Филиал федерального государственного бюджетного учреждения "Федеральная кадастровая палата Федеральной службы государственной регистрации, кадастра и картографии" по Воронежской области	13 марта 2024 г.	КУВИ-001/2024-72409485	Выписка из ЕГРН об объекте недвижимости (земельный участок)	—
45	Иной документ, содержащий описание объекта, выдан: Филиал федерального государственного бюджетного учреждения "Федеральная кадастровая палата Федеральной службы государственной регистрации, кадастра и картографии" по Воронежской области	13 марта 2024 г.	КУВИ-001/2024-72437246	Выписка из ЕГРН об объекте недвижимости (земельный участок)	—

1	2	3	4	5	6
46	Иной документ, содержащий описание объекта, выдан: Филиал федерального государственного бюджетного учреждения "Федеральная кадастровая палата Федеральной службы государственной регистрации, кадастра и картографии" по Воронежской области	13 марта 2024 г.	КУВИ-001/2024-72450019	Выписка из ЕГРН об объекте недвижимости (земельный участок)	—
47	Иной документ, содержащий описание объекта, выдан: Филиал федерального государственного бюджетного учреждения "Федеральная кадастровая палата Федеральной службы государственной регистрации, кадастра и картографии" по Воронежской области	13 марта 2024 г.	КУВИ-001/2024-72445910	Выписка из ЕГРН об объекте недвижимости (земельный участок)	—
48	Иной документ, содержащий описание объекта, выдан: Филиал федерального государственного бюджетного учреждения "Федеральная кадастровая палата Федеральной службы государственной регистрации, кадастра и картографии" по Воронежской области	13 марта 2024 г.	КУВИ-001/2024-72442399	Выписка из ЕГРН об объекте недвижимости (земельный участок)	—
49	Иной документ, содержащий описание объекта, выдан: Филиал федерального государственного бюджетного учреждения "Федеральная кадастровая палата Федеральной службы государственной регистрации, кадастра и картографии" по Воронежской области	13 марта 2024 г.	КУВИ-001/2024-72630908	Выписка из ЕГРН об объекте недвижимости (земельный участок)	—

1	2	3	4	5	6
50	Иной документ, содержащий описание объекта, выдан: Филиал федерального государственного бюджетного учреждения "Федеральная кадастровая палата Федеральной службы государственной регистрации, кадастра и картографии" по Воронежской области	13 марта 2024 г.	КУВИ-001/2024-72437256	Выписка из ЕГРН об объекте недвижимости (земельный участок)	—
51	Иной документ, содержащий описание объекта, выдан: Филиал федерального государственного бюджетного учреждения "Федеральная кадастровая палата Федеральной службы государственной регистрации, кадастра и картографии" по Воронежской области	13 марта 2024 г.	КУВИ-001/2024-72430690	Выписка из ЕГРН об объекте недвижимости (земельный участок)	—
52	Иной документ, содержащий описание объекта, выдан: Филиал федерального государственного бюджетного учреждения "Федеральная кадастровая палата Федеральной службы государственной регистрации, кадастра и картографии" по Воронежской области	13 марта 2024 г.	КУВИ-001/2024-72405215	Выписка из ЕГРН об объекте недвижимости (земельный участок)	—
53	Иной документ, содержащий описание объекта, выдан: Филиал федерального государственного бюджетного учреждения "Федеральная кадастровая палата Федеральной службы государственной регистрации, кадастра и картографии" по Воронежской области	13 марта 2024 г.	КУВИ-001/2024-72417447	Выписка из ЕГРН об объекте недвижимости (земельный участок)	—

1	2	3	4	5	6
54	Иной документ, содержащий описание объекта, выдан: Филиал федерального государственного бюджетного учреждения "Федеральная кадастровая палата Федеральной службы государственной регистрации, кадастра и картографии" по Воронежской области	13 марта 2024 г.	КУВИ-001/2024-72446886	Выписка из ЕГРН об объекте недвижимости (земельный участок)	—
55	Иной документ, содержащий описание объекта, выдан: Филиал федерального государственного бюджетного учреждения "Федеральная кадастровая палата Федеральной службы государственной регистрации, кадастра и картографии" по Воронежской области	13 марта 2024 г.	КУВИ-001/2024-72417532	Выписка из ЕГРН об объекте недвижимости (земельный участок)	—
56	Иной документ, содержащий описание объекта, выдан: Филиал федерального государственного бюджетного учреждения "Федеральная кадастровая палата Федеральной службы государственной регистрации, кадастра и картографии" по Воронежской области	13 марта 2024 г.	КУВИ-001/2024-72478853	Выписка из ЕГРН об объекте недвижимости (земельный участок)	—
57	Иной документ, содержащий описание объекта, выдан: Филиал федерального государственного бюджетного учреждения "Федеральная кадастровая палата Федеральной службы государственной регистрации, кадастра и картографии" по Воронежской области	13 марта 2024 г.	КУВИ-001/2024-72434205	Выписка из ЕГРН об объекте недвижимости (земельный участок)	—

1	2	3	4	5	6
58	Иной документ, содержащий описание объекта, выдан: Филиал федерального государственного бюджетного учреждения "Федеральная кадастровая палата Федеральной службы государственной регистрации, кадастра и картографии" по Воронежской области	13 марта 2024 г.	КУВИ-001/2024-72415592	Выписка из ЕГРН об объекте недвижимости (земельный участок)	—
59	Иной документ, содержащий описание объекта, выдан: Филиал федерального государственного бюджетного учреждения "Федеральная кадастровая палата Федеральной службы государственной регистрации, кадастра и картографии" по Воронежской области	13 марта 2024 г.	КУВИ-001/2024-72440357	Выписка из ЕГРН об объекте недвижимости (земельный участок)	—
60	Иной документ, содержащий описание объекта, выдан: Филиал федерального государственного бюджетного учреждения "Федеральная кадастровая палата Федеральной службы государственной регистрации, кадастра и картографии" по Воронежской области	13 марта 2024 г.	КУВИ-001/2024-72403952	Выписка из ЕГРН об объекте недвижимости (земельный участок)	—
61	Иной документ, содержащий описание объекта, выдан: Филиал федерального государственного бюджетного учреждения "Федеральная кадастровая палата Федеральной службы государственной регистрации, кадастра и картографии" по Воронежской области	13 марта 2024 г.	КУВИ-001/2024-72409499	Выписка из ЕГРН об объекте недвижимости (земельный участок)	—

1	2	3	4	5	6
62	Иной документ, содержащий описание объекта, выдан: Филиал федерального государственного бюджетного учреждения "Федеральная кадастровая палата Федеральной службы государственной регистрации, кадастра и картографии" по Воронежской области	13 марта 2024 г.	КУВИ-001/2024-72441123	Выписка из ЕГРН об объекте недвижимости (земельный участок)	—
63	Иной документ, содержащий описание объекта, выдан: Филиал федерального государственного бюджетного учреждения "Федеральная кадастровая палата Федеральной службы государственной регистрации, кадастра и картографии" по Воронежской области	13 марта 2024 г.	КУВИ-001/2024-72438693	Выписка из ЕГРН об объекте недвижимости (земельный участок)	—
64	Иной документ, содержащий описание объекта, выдан: Филиал федерального государственного бюджетного учреждения "Федеральная кадастровая палата Федеральной службы государственной регистрации, кадастра и картографии" по Воронежской области	13 марта 2024 г.	КУВИ-001/2024-72451183	Выписка из ЕГРН об объекте недвижимости (земельный участок)	—
65	Иной документ, содержащий описание объекта, выдан: Филиал федерального государственного бюджетного учреждения "Федеральная кадастровая палата Федеральной службы государственной регистрации, кадастра и картографии" по Воронежской области	13 марта 2024 г.	КУВИ-001/2024-72436391	Выписка из ЕГРН об объекте недвижимости (земельный участок)	—

1	2	3	4	5	6
66	Иной документ, содержащий описание объекта, выдан: Филиал федерального государственного бюджетного учреждения "Федеральная кадастровая палата Федеральной службы государственной регистрации, кадастра и картографии" по Воронежской области	13 марта 2024 г.	КУВИ-001/2024-72439389	Выписка из ЕГРН об объекте недвижимости (земельный участок)	—
67	Иной документ, содержащий описание объекта, выдан: Филиал федерального государственного бюджетного учреждения "Федеральная кадастровая палата Федеральной службы государственной регистрации, кадастра и картографии" по Воронежской области	13 марта 2024 г.	КУВИ-001/2024-72446895	Выписка из ЕГРН об объекте недвижимости (земельный участок)	—
68	Иной документ, содержащий описание объекта, выдан: Филиал федерального государственного бюджетного учреждения "Федеральная кадастровая палата Федеральной службы государственной регистрации, кадастра и картографии" по Воронежской области	13 марта 2024 г.	КУВИ-001/2024-72418201	Выписка из ЕГРН об объекте недвижимости (земельный участок)	—
69	Иной документ, содержащий описание объекта, выдан: Филиал федерального государственного бюджетного учреждения "Федеральная кадастровая палата Федеральной службы государственной регистрации, кадастра и картографии" по Воронежской области	13 марта 2024 г.	КУВИ-001/2024-72900776	Выписка из ЕГРН об объекте недвижимости (ОКС)	—

1	2	3	4	5	6
70	Иной документ, содержащий описание объекта, выдан: Филиал федерального государственного бюджетного учреждения "Федеральная кадастровая палата Федеральной службы государственной регистрации, кадастра и картографии" по Воронежской области	13 марта 2024 г.	КУВИ-001/2024-72895801	Выписка из ЕГРН об объекте недвижимости (ОКС)	—
71	Иной документ, содержащий описание объекта, выдан: Филиал федерального государственного бюджетного учреждения "Федеральная кадастровая палата Федеральной службы государственной регистрации, кадастра и картографии" по Воронежской области	13 марта 2024 г.	КУВИ-001/2024-72797588	Выписка из ЕГРН об объекте недвижимости (ОКС)	—
72	Иной документ, содержащий описание объекта, выдан: Филиал федерального государственного бюджетного учреждения "Федеральная кадастровая палата Федеральной службы государственной регистрации, кадастра и картографии" по Воронежской области	13 марта 2024 г.	КУВИ-001/2024-72895881	Выписка из ЕГРН об объекте недвижимости (ОКС)	—
73	Иной документ, содержащий описание объекта, выдан: Филиал федерального государственного бюджетного учреждения "Федеральная кадастровая палата Федеральной службы государственной регистрации, кадастра и картографии" по Воронежской области	13 марта 2024 г.	КУВИ-001/2024-72845750	Выписка из ЕГРН об объекте недвижимости (ОКС)	—

1	2	3	4	5	6
74	Иной документ, содержащий описание объекта, выдан: Филиал федерального государственного бюджетного учреждения "Федеральная кадастровая палата Федеральной службы государственной регистрации, кадастра и картографии" по Воронежской области	13 марта 2024 г.	КУВИ-001/2024-72915742	Выписка из ЕГРН об объекте недвижимости (ОКС)	—
75	Иной документ, содержащий описание объекта, выдан: Филиал федерального государственного бюджетного учреждения "Федеральная кадастровая палата Федеральной службы государственной регистрации, кадастра и картографии" по Воронежской области	13 марта 2024 г.	КУВИ-001/2024-72809753	Выписка из ЕГРН об объекте недвижимости (ОКС)	—
76	Иной документ, содержащий описание объекта, выдан: Филиал федерального государственного бюджетного учреждения "Федеральная кадастровая палата Федеральной службы государственной регистрации, кадастра и картографии" по Воронежской области	13 марта 2024 г.	КУВИ-001/2024-72821023	Выписка из ЕГРН об объекте недвижимости (ОКС)	—
77	Иной документ, содержащий описание объекта, выдан: Филиал федерального государственного бюджетного учреждения "Федеральная кадастровая палата Федеральной службы государственной регистрации, кадастра и картографии" по Воронежской области	13 марта 2024 г.	КУВИ-001/2024-72906781	Выписка из ЕГРН об объекте недвижимости (ОКС)	—

1	2	3	4	5	6
78	Иной документ, содержащий описание объекта, выдан: Филиал федерального государственного бюджетного учреждения "Федеральная кадастровая палата Федеральной службы государственной регистрации, кадастра и картографии" по Воронежской области	13 марта 2024 г.	КУВИ-001/2024-72802997	Выписка из ЕГРН об объекте недвижимости (ОКС)	—
79	Иной документ, содержащий описание объекта, выдан: Филиал федерального государственного бюджетного учреждения "Федеральная кадастровая палата Федеральной службы государственной регистрации, кадастра и картографии" по Воронежской области	13 марта 2024 г.	КУВИ-001/2024-72417403	Выписка из ЕГРН об объекте недвижимости (земельный участок)	—

7. Пояснения к карте-плану территории:

Дополнительные сведения

Комплексные кадастровые работы выполнены на территории Рамонский муниципальный район, Березовское сельское поселение, д. Ивницы в отношении всех объектов недвижимости, расположенных на территории кадастрового квартала 36:25:1000008 в соответствии с техническим заданием государственного контракта № 00209-ЭА/ККР от 19.02.2024г. Обследовано ЗУ – 50, ОКС – 25.

1. Уточнено местоположения границ ЗУ – 2, ОКС – 12.

- ЗУ: 36:25:1000008:34, 36:25:1000008:37.

- ОКС: 36:25:0000000:7226, 36:25:1000008:86, 36:25:1000008:87, 36:25:1000008:88, 36:25:1000008:89, 36:25:1000008:91, 36:25:1000008:92, 36:25:1000008:93, 36:25:1000008:95, 36:25:1000008:97, 36:25:1000008:101, 36:25:1000008:106.

2. Не включаются в КПТР ЗУ – 49, ОКС – 8.

- ЗУ: 36:25:1000004:5, 36:25:1000008:1, 36:25:1000008:2, 36:25:1000008:29, 36:25:1000008:31, 36:25:1000008:33, 36:25:1000008:36, 36:25:1000008:38, 36:25:1000008:39, 36:25:1000008:40, 36:25:1000008:42, 36:25:1000008:43, 36:25:1000008:44, 36:25:1000008:51, 36:25:1000008:53, 36:25:1000008:54, 36:25:1000008:55, 36:25:1000008:59, 36:25:1000008:60, 36:25:1000008:61, 36:25:1000008:62, 36:25:1000008:63, 36:25:1000008:64, 36:25:1000008:65, 36:25:1000008:66, 36:25:1000008:67, 36:25:1000008:68, 36:25:1000008:69, 36:25:1000008:70, 36:25:1000008:73, 36:25:1000008:75, 36:25:1000008:76, 36:25:1000008:77, 36:25:1000008:79, 36:25:1000008:81, 36:25:1000008:82, 36:25:1000008:83, 36:25:1000008:99, 36:25:1000008:109, 36:25:1000008:220, 36:25:1000008:225, 36:25:1000008:293, 36:25:1000008:296, 36:25:1000008:298, 36:25:1000008:299, 36:25:1000008:300, 36:25:1000008:301, 36:25:1000008:302, 36:25:1000008:303.

- ОКС: 36:25:1000008:105, 36:25:1000008:223, 36:25:1000008:224, 36:25:1000008:227, 36:25:1000008:292, 36:25:1000008:294, 36:25:1000008:295, 36:25:1000008:108.

(В карту-план территории не включаются сведения в отношении земельных участков и объектов капитального строительства, границы которых установлены и соответствуют требованиям действующего законодательства к описанию местоположения характерных точек границ).

3. Объекты исключаемые из ККР: ЗУ – 3, ОКС – 5.

Объекты расположены за границей КК:

- ЗУ: 36:25:1000008:56, 36:25:1000008:57, 36:25:1000008:58.

- ОКС: 36:25:1000008:102, 36:25:1000008:103, 36:25:1000008:104.

Объекты с КН 36:25:1000008:100, 36:25:1000008:304 исключаются из ККР, так как линейные объекты в соответствии с ФЗ-221 ст.42.1 п.3 не являются объектами комплексных кадастровых работ.

При выполнении комплексных кадастровых работ, площади уточняемых земельных участков определялись с учетом требований действующего законодательства.

В соответствии с положениями ч. 3 ст. 42.1 от 13.07.2015 № 218-ФЗ "О государственной регистрации недвижимости" площадь уточняемого земельного участка не должна быть:

- 1) меньше площади земельного участка, сведения о которой относительно этого земельного участка содержатся в ЕГРН, более чем на 10%;
- 2) больше площади земельного участка, сведения о которой относительно данного земельного участка содержатся в ЕГРН, более чем на величину превышающую предельного минимального размера земельного участка, установленного на территории МО;
- 3) больше площади земельного участка, сведения о которой относительно данного земельного участка содержатся в ЕГРН, более чем на 10%, если предельный минимальный размер земельного участка не установлен. Ограничение прав и обременение объектов недвижимости не зарегистрировано.

В результате проведения комплексных кадастровых работ выявлены земельные участки, местоположение границ которых по сведениям ЕГРН не соответствуют их фактическому местоположению. В результате исправления реестровой ошибки площади земельных участков изменены в пределах 10 % от сведений, содержащихся в ЕГРН или в пределах предельно минимальных размерах, установленных Правилами землепользования и застройки.

В соответствии со статьей 11.9 Земельного кодекса РФ недопустимо появление между земельными участками пересечений (наложений), вклинивания, вкрапливания, изломанности границ. И в связи с тем, что при образовании земельных участков не подразумевалось образование пересечений (наложений), вклинивания, вкрапливания, изломанности границ между ними, выявленные нестыковки и наложения можно квалифицировать как реестровые ошибки.

В результате проведения комплексных кадастровых работ выявлены земельные участки, местоположение границ которых по сведениям ЕГРН не соответствуют их фактическому местоположению. В результате исправления реестровой ошибки площади земельных участков изменены в пределах 10 % от сведений, содержащихся в ЕГРН.

Границы ЗУ уточнены в соответствии с Федеральным законом от 13.07.2015 N 218-ФЗ "О государственной регистрации недвижимости" при уточнении границ земельного участка их местоположение определяется исходя из сведений, содержащихся в документе, подтверждающем право на земельный участок, или при отсутствии такого документа исходя из сведений, содержащихся в документах, определяющих местоположение границ земельного участка при его образовании. В случае отсутствия в документах сведений о местоположении границ земельного участка его границами считаются границы, существующие на местности пятнадцать лет и более и закрепленные с использованием природных объектов или объектов искусственного происхождения, позволяющих определить местоположение границ земельного участка.

В соответствии с пп. 1 п. 3 ст 42.8 Федерального закона "О кадастровой деятельности" от 24.07.2007 N 221-ФЗ при уточнении местоположения границ земельного участка, его площадь, определенная с учетом установленных в соответствии с законодательством требований, не должна быть меньше площади земельного участка, сведения о которой относительно этого земельного участка содержатся в Едином государственном реестре недвижимости более, чем на десять процентов. В результате проведения комплексных кадастровых работ уточнено местоположение.

В силу п.49 раздела III.IX. Приказа Росреестра от 01.06.2021 N П/0241 "Об установлении порядка ведения Единого государственного реестра недвижимости, формы специальной регистрационной надписи на документе, выражающем содержание сделки, состава сведений, включаемых в специальную регистрационную надпись на документе, выражающем содержание сделки, и требований к ее заполнению, а также требований к формату специальной регистрационной надписи на документе, выражающем содержание сделки, в электронной форме, порядка изменения в Едином государственном реестре недвижимости сведений о местоположении границ земельного участка при исправлении реестровой ошибки" изменения в сведения о части земельного участка, образованной в связи с установлением зоны с особыми условиями использования территории (подзоны), публичного сервитута или территории объекта культурного наследия, либо о снятии с учета такой части также вносятся в кадастр недвижимости на основании внесенных в реестр границ соответствующих сведений, относящихся к зоне с особыми условиями использования

территории (подзоне), публичному сервитуту или территории объекта культурного наследия (при изменении, исключении сведений о зоне с особыми условиями использования территории (подзоне), публичном сервитуте или территории объекта культурного наследия, исправлении ошибок в сведениях реестра границ о таких зоне, территории или публичном сервитуте). Исходя из этого, сведения о частях земельных участков, а также изменение описания местоположения границ частей земельных участков не приводится в карта-плане территории.

Сведения о пунктах геодезической сети и средствах измерений

1. Сведения о пунктах геодезической сети:

№ п/п	Вид геодезической сети	Название пункта геодезической сети и тип знака	Система координат пункта геодезической сети	Координаты пункта, м		Дата обследования 18 апреля 2024 г.		
						Сведения о состоянии		
				X	Y	наружного знака пункта	центра пункта	марки центра пункта
1	2	3	4	5	6	7	8	9
1	пир.. Астрономо-геодезическая сеть 2 класса (ГГС - 2 класса)	Новоживотинное, пир.	МСК-36, зона 1	533 197,07	1 300 834,83	Сохранился	Сохранился	Сохранился
2	пир.. Геодезическая сеть сгущения 3 класса (ГГС - 3 класса)	Раздолье, пир.		529 686,12	1 286 337,95	Утрачен		
3	пир.. Астрономо-геодезическая сеть 2 класса (ГГС - 2 класса)	Ендовище, пир.		520 134,39	1 288 177,31	Сохранился		

2. Сведения об использованных средствах измерений:

№ п/п	Наименование и обозначение типа средства измерений - прибора (инструмента, аппаратуры)	Заводской или серийный номер средства измерений	Реквизиты свидетельства о поверке прибора (инструмента, аппаратуры) и (или) срок действия поверки
1	2	3	4
1	Аппаратура спутниковая геодезическая Sokkia GRX2	1169-11728	Свидетельство о поверке №С-ГКФ/08-11-2023/292782357
2	Рулетки измерительные металлические: Geobox PK2-30H	857	Свидетельство о поверке №С-ГКФ/08-11-2023/292781460
3	Тахеометры электронные NTS - 362R6	S128091	Свидетельство о поверке №С-ГКФ/08-11-2023/292780610

Сведения об уточняемых земельных участках

1. Сведения о характерных точках границ уточняемого земельного участка с кадастровым номером 36:25:1000008:34 :
 Система координат МСК-36, зона 1 Зона № 1

Обозначение характерных точек границ	Координаты, м				Метод определения координат	Формулы, примененные для расчета средней квадратической погрешности определения координат характерных точек границ (Mt), с подставленными в такие формулы значениями и итоговые (вычисленные) значения Mt, м	Описание закрепления точки
	содержатся в Едином государственном реестре недвижимости		определены в результате выполнения комплексных кадастровых работ				
	X	Y	X	Y			
1	2	3	4	5	6	7	8
н1У	—	—	545 074,75	1 311 126,91	Метод спутниковых геодезических измерений (определений)	0,10	—
н2У	—	—	545 077,68	1 311 134,02			
н3У	—	—	545 110,36	1 311 147,80			
н4У	—	—	545 115,87	1 311 150,11			
н5У	—	—	545 113,88	1 311 163,53			
н6У	—	—	545 088,46	1 311 159,15			
н7У	—	—	545 084,61	1 311 158,49			
н8У	—	—	545 084,21	1 311 160,76			
н9У	—	—	545 020,10	1 311 139,66			
н11У	—	—	545 016,13	1 311 108,17			
н1У	—	—	545 074,75	1 311 126,91			

2. Сведения о частях границ уточняемого земельного участка с кадастровым номером 36:25:1000008:34 :

Обозначение части границ		Горизонтальное проложение (S), м	Описание прохождения части границ	Сведения о согласовании местоположения границ (согласовано/спорное)
от т.	до т.			
1	2	3	4	5
н1У	н2У	7,69	—	согласовано
н2У	н3У	35,47		
н3У	н4У	5,97		
н4У	н5У	13,57		
н5У	н6У	25,79		
н6У	н7У	3,91		
н7У	н8У	2,30		
н8У	н9У	67,49		
н9У	н11У	31,74		
н11У	н1У	61,54		

3. Сведения о характеристиках уточняемого земельного участка с кадастровым номером 36:25:1000008:34 :

№ п/п	Наименование характеристики земельного участка	Значение характеристики
1	2	3
1.	Адрес земельного участка	—
1.1.	Сведения о местоположении земельного участка (при отсутствии адреса) в структурированном в соответствии с федеральной информационной адресной системой виде	396016, Российская Федерация, Воронежская область, Рамонский р-н, Ивницы д, Лесная ул, уч 70
1.2.	Дополнительные сведения о местоположении земельного участка	—
2.	Площадь земельного участка ± величина погрешности определения (вычисления) площади ($P \pm \Delta P$), м ²	2 512 ± 18,00
3.	Формула, примененная для вычисления предельной погрешности определения площади земельного участка, с подставленными значениями и итоговые (вычисленные) значения	$3,5 * 0,10 * \sqrt{(2\ 512,00)} = 18$
4.	Площадь земельного участка согласно сведениям Единого государственного реестра недвижимости (Ркад), м ²	4 500,00
5.	Оценка расхождения Р и Ркад ($P - P_{кад}$), м ²	1 988
6.	Предельный минимальный и максимальный размеры земельного участка (Рмин и Рмакс), м ²	— —
7.	Вид (виды) разрешенного использования	Для ведения личного подсобного хозяйства

1	2	3
7.1.	Дополнительные сведения об использовании земельного участка	—
8.	Кадастровый или иной государственный учетный номер (инвентарный) здания, сооружения, объекта незавершенного строительства, расположенного на земельном участке	36:25:1000008:106
9.	Сведения о земельных участках (землях общего пользования, территории общего пользования), посредством которых обеспечивается доступ	—
10.	Иные сведения	—

4. Пояснения к сведениям об уточняемом земельном участке с кадастровым номером 36:25:1000008:34 :

1.	—
----	---

1. Сведения о характерных точках границ уточняемого земельного участка с кадастровым номером 36:25:1000008:37 :
Система координат МСК-36, зона 1 Зона № 1

Обозначение характерных точек границ	Координаты, м				Метод определения координат	Формулы, примененные для расчета средней квадратической погрешности определения координат характерных точек границ (Mt), с подставленными в такие формулы значениями и итоговые (вычисленные) значения Mt, м	Описание закрепления точки
	содержатся в Едином государственном реестре недвижимости		определены в результате выполнения комплексных кадастровых работ				
	X	Y	X	Y			
1	2	3	4	5	6	7	8
н1У	—	—	545 083,16	1 311 094,82	Метод спутниковых геодезических измерений (определений)	0,10	—
н2У	—	—	545 090,81	1 311 072,47			
н3У	—	—	545 031,80	1 311 051,21			
н4У	—	—	545 026,61	1 311 049,36			
н5У	—	—	545 017,03	1 311 067,41			
н6У	—	—	545 028,06	1 311 071,98			

1	2	3	4	5	6	7	8
н7У	—	—	545 028,49	1 311 070,33	Метод спутниковых геодезических измерений (определений)	0,10	—
н8У	—	—	545 041,81	1 311 074,20			
н9У	—	—	545 040,94	1 311 077,32			
н1У	—	—	545 083,16	1 311 094,82			

2. Сведения о частях границ уточняемого земельного участка с кадастровым номером 36:25:1000008:37 :

Обозначение части границ		Горизонтальное проложение (S), м	Описание прохождения части границ	Сведения о согласовании местоположения границ (согласовано/спорное)
от т.	до т.			
1	2	3	4	5
н1У	н2У	23,62	—	согласовано
н2У	н3У	62,72		
н3У	н4У	5,51		
н4У	н5У	20,43		
н5У	н6У	11,94		
н6У	н7У	1,71		
н7У	н8У	13,87		
н8У	н9У	3,24		
н9У	н1У	45,70		

3. Сведения о характеристиках уточняемого земельного участка с кадастровым номером 36:25:1000008:37 :

№ п/п	Наименование характеристики земельного участка	Значение характеристики
1	2	3
1.	Адрес земельного участка	—
1.1.	Сведения о местоположении земельного участка (при отсутствии адреса) в структурированном в соответствии с федеральной информационной адресной системой виде	396016, Российская Федерация, Воронежская область, Рамонский р-н, Ивницы д, Лесная ул, уч 73
1.2.	Дополнительные сведения о местоположении земельного участка	—
2.	Площадь земельного участка ± величина погрешности определения (вычисления) площади ($P \pm \Delta P$), м ²	1 500 ± 14,00

1	2	3
3.	Формула, примененная для вычисления предельной погрешности определения площади земельного участка, с подставленными значениями и итоговые (вычисленные) значения	$3,5*0,10*\sqrt{(1\ 500,00)} = 14$
4.	Площадь земельного участка согласно сведениям Единого государственного реестра недвижимости (Ркад), м ²	1 500,00
5.	Оценка расхождения Р и Ркад (Р - Ркад), м ²	0
6.	Предельный минимальный и максимальный размеры земельного участка (Рмин и Рмакс), м ²	— —
7.	Вид (виды) разрешенного использования	Для ведения личного подсобного хозяйства
7.1.	Дополнительные сведения об использовании земельного участка	—
8.	Кадастровый или иной государственный учетный номер (инвентарный) здания, сооружения, объекта незавершенного строительства, расположенного на земельном участке	—
9.	Сведения о земельных участках (землях общего пользования, территории общего пользования), посредством которых обеспечивается доступ	—
10.	Иные сведения	—
4. Пояснения к сведениям об уточняемом земельном участке с кадастровым номером		36:25:1000008:37 :
1.	—	

Сведения об образуемых земельных участках

1. Сведения о характерных точках границ образуемого земельного участка _____ :

_____ обозначение земельного участка

Система координат _____

Зона № _____

Обозначение характерных точек границ	Координаты, м		Метод определения координат	Формулы, примененные для расчета средней квадратической погрешности определения координат характерных точек границ (Mt), с подставленными в такие формулы значениями и итоговые (вычисленные) значения Mt, м	Описание закрепления точки
	X	Y			
1	2	3	4	5	6

2. Сведения о частях границ образуемого земельного участка _____ :

_____ обозначение земельного участка

Обозначение части границ		Горизонтальное проложение (S), м	Описание прохождения части границ	Сведения о согласовании местоположения границ (согласовано/спорное)
от т.	до т.			
1	2	3	4	5

3. Сведения о характеристиках образуемого земельного участка _____ :

_____ обозначение земельного участка

№ п/п	Наименование характеристики земельного участка	Значение характеристики
1	2	3
1.	Адрес земельного участка	
1.1.	Сведения о местоположении земельного участка (при отсутствии адреса) в структурированном в соответствии с федеральной информационной адресной системой виде	
1.2.	Дополнительные сведения о местоположении земельного участка	
2.	Категория земель	
3.	Вид (виды) разрешенного использования	
3.1.	Дополнительные сведения об использовании земельного участка	
4.	Реестровый номер границ территориальной зоны или в случае отсутствия такого реестрового номера ее индивидуальное обозначение (вид, тип, номер, индекс)	
5.	Площадь земельного участка ± величина погрешности определения (вычисления) площади ($P \pm \Delta P$), м ²	

1	2	3
6.	Формула, примененная для вычисления предельной погрешности определения площади земельного участка, с подставленными значениями и итоговые (вычисленные) значения	
7.	Предельный минимальный и максимальный размеры земельного участка (Рмин) и (Рмакс), м ²	
8.	Кадастровый или иной государственный учетный номер (инвентарный) объекта недвижимости, расположенного на образуемом земельном участке	
9.	Кадастровые номера исходных земельных участков	
9.1.	Кадастровый номер входящего в состав земельного участка, представляющего собой единое землепользование (номер контура многоконтурного земельного участка), преобразование которого осуществляется	
9.2.	Кадастровые номера земельных участков, исключаемых из состава измененного (исходного) земельного участка, представляющего собой единое землепользование	
9.3.	Кадастровый или иной государственный учетный номер (инвентарный) объекта недвижимости, расположенного на измененном земельном участке	
10.	Условный номер земельного участка	
11.	Учетный номер проекта межевания территории	
12.	Дополнительные сведения об образовании земельного участка	
13.	Сведения о земельных участках (землях общего пользования, территории общего пользования), посредством которых обеспечивается доступ	
14.	Иные сведения	
4. Пояснения к сведениям об образуемом земельном участке _____ : обозначение земельного участка		
1.		

Сведения об уточняемых земельных участках, необходимые для исправления реестровых ошибок в сведениях о местоположении их границ

1. Сведения о характерных точках границ уточняемого земельного участка с кадастровым номером _____ :

Система координат _____ Зона № _____

Обозначение характерных точек границ	Координаты, м				Метод определения координат	Формулы, примененные для расчета средней квадратической погрешности определения координат характерных точек границ (Mt), с подставленными в такие формулы значениями и итоговые (вычисленные) значения Mt, м	Описание закрепления точки
	содержатся в Едином государственном реестре недвижимости		определены в результате выполнения комплексных кадастровых работ				
	X	Y	X	Y			
1	2	3	4	5	6	7	8

2. Сведения о частях границ уточняемого земельного участка с кадастровым номером _____ :

Обозначение части границ		Горизонтальное проложение (S), м	Описание прохождения части границ	Сведения о согласовании местоположения границ (согласовано/спорное)
от т.	до т.			
1	2	3	4	5

3. Сведения о характеристиках уточняемого земельного участка с кадастровым номером _____ :

№ п/п	Наименование характеристики	Значение характеристики
1	2	3
1.	Адрес земельного участка	
1.1.	Сведения о местоположении земельного участка (при отсутствии адреса) в структурированном в соответствии с федеральной информационной адресной системой виде	
1.2.	Дополнительные сведения о местоположении земельного участка	
2.	Площадь земельного участка ± величина погрешности определения (вычисления) площади ($P \pm \Delta P$), м ²	
3.	Формула, примененная для вычисления предельной погрешности определения площади земельного участка, с подставленными значениями и итоговые (вычисленные) значения	
4.	Площадь земельного участка согласно сведениям Единого государственного реестра недвижимости ($P_{\text{кад}}$), м ²	
5.	Оценка расхождения P и P _{кад} ($P - P_{\text{кад}}$), м ²	

1	2	3
6.	Предельный минимальный и максимальный размеры земельного участка ($R_{\text{мин}}$ и $R_{\text{макс}}$), м ²	$R_{\text{мин}} =$ $R_{\text{макс}} =$
7.	Кадастровый или иной государственный учетный номер (инвентарный) здания, сооружения, объекта незавершенного строительства, расположенного на земельном участке	
8.	Вид (виды) разрешенного использования	
8.1.	Дополнительные сведения об использовании земельного участка	
9.	Сведения о земельных участках (землях общего пользования, территории общего пользования), посредством которых обеспечивается доступ	
10.	Иные сведения	
4. Пояснения к сведениям об уточняемом земельном участке с кадастровым номером _____ :		
1.		

Описание местоположения здания, сооружения, объекта незавершенного строительства на земельном участке

1. Сведения о характерных точках контура объекта недвижимости с кадастровым номером 36:25:0000000:7226 :

Система координат МСК-36, зона 1 Зона № 1

Обозначение характерных точек границ	Содержатся в Едином государственном реестре недвижимости			Определены в ходе выполнения комплексных кадастровых работ			Метод определения координат	Формулы, примененные для расчета средней квадратической погрешности определения координат характерных точек (Mt), м, с подставленными в такие формулы значениями и итоговые (вычисленные) значения Mt, м
	координаты, м		Радиус, м	координаты, м		Радиус, м		
	X	Y	R	X	Y	R		
1	2	3	4	5	6	7	8	9
н1О	—	—	—	545 176,04	1 310 871,28	—	Метод спутниковых геодезических измерений (определений)	—
н2О	—	—	—	545 166,85	1 310 880,41	—		
н3О	—	—	—	545 162,52	1 310 876,05	—		
н4О	—	—	—	545 171,71	1 310 866,92	—		
н1О	—	—	—	545 176,04	1 310 871,28	—		

2. Сведения о характеристиках объекта недвижимости с кадастровым номером 36:25:0000000:7226 :

№ п/п	Наименование характеристики	Значение характеристики
1	2	3
1.	Вид объекта недвижимости	Здание
2.	Ранее присвоенный государственный учетный номер (инвентарный) здания, сооружения, объекта незавершенного строительства	—
3.	Кадастровый номер земельного участка (земельных участков), в границах которого (которых) расположены здание, сооружение, объект незавершенного строительства	36:25:1000004:177
4.	Уникальный учетный номер кадастрового квартала, в границах которого расположены здание, сооружение, объект незавершенного строительства	36:25:1000008

1	2	3
5.	Адрес здания, сооружения, объекта незавершенного строительства	—
5.1.	Сведения о местоположении здания, сооружения, объекта незавершенного строительства (при отсутствии адреса) в структурированном в соответствии с федеральной информационной адресной системой виде	396026, Российская Федерация, Воронежская область, Рамонский р-н, Березовский с/с, Ивницы д, Лесная ул, д 81
5.2.	Дополнительные сведения о местоположении	—
6.	Иные сведения	—

3. Пояснения к сведениям об объекте недвижимости с кадастровым номером 36:25:0000000:7226 :

1.	—
----	---

1. Сведения о характерных точках контура объекта недвижимости с кадастровым номером 36:25:1000008:86 :

Система координат МСК-36, зона 1 Зона № 1

Обозначение характерных точек границ	Содержатся в Едином государственном реестре недвижимости			Определены в ходе выполнения комплексных кадастровых работ			Метод определения координат	Формулы, примененные для расчета средней квадратической погрешности определения координат характерных точек (Mt), м, с подставленными в такие формулы значениями и итоговые (вычисленные) значения Mt, м
	координаты, м		Радиус, м	координаты, м		Радиус, м		
	X	Y	R	X	Y	R		
1	2	3	4	5	6	7	8	9
н1О	—	—	—	545 113,20	1 311 212,00	—	Метод спутниковых геодезических измерений (определений)	—
н2О	—	—	—	545 114,34	1 311 206,17	—		
н3О	—	—	—	545 108,29	1 311 204,99	—		
н4О	—	—	—	545 107,72	1 311 207,88	—		
н5О	—	—	—	545 106,26	1 311 207,59	—		
н6О	—	—	—	545 105,68	1 311 210,52	—		
н1О	—	—	—	545 113,20	1 311 212,00	—		

2. Сведения о характеристиках объекта недвижимости с кадастровым номером 36:25:1000008:86 :

№ п/п	Наименование характеристики	Значение характеристики
1	2	3
1.	Вид объекта недвижимости	Здание
2.	Ранее присвоенный государственный учетный номер (инвентарный) здания, сооружения, объекта незавершенного строительства	Инвентарный номер 17969, Условный номер 36-36-26/036/2011-505
3.	Кадастровый номер земельного участка (земельных участков), в границах которого (которых) расположены здание, сооружение, объект незавершенного строительства	36:25:1000008:29
4.	Уникальный учетный номер кадастрового квартала, в границах которого расположены здание, сооружение, объект незавершенного строительства	36:25:1000008
5.	Адрес здания, сооружения, объекта незавершенного строительства	—
5.1.	Сведения о местоположении здания, сооружения, объекта незавершенного строительства (при отсутствии адреса) в структурированном в соответствии с федеральной информационной адресной системой виде	396026, Российская Федерация, Воронежская область, Рамонский р-н, Ивницы д, Лесная ул, д 66
5.2.	Дополнительные сведения о местоположении	—
6.	Иные сведения	—

3. Пояснения к сведениям об объекте недвижимости с кадастровым номером 36:25:1000008:86 :

1.	—
----	---

1. Сведения о характерных точках контура объекта недвижимости с кадастровым номером 36:25:1000008:87 :

Система координат		<u>МСК-36, зона 1</u>					Зона № <u>1</u>	
Обозначение характерных точек границ	Содержатся в Едином государственном реестре недвижимости			Определены в ходе выполнения комплексных кадастровых работ			Метод определения координат	Формулы, примененные для расчета средней квадратической погрешности определения координат характерных точек (Mt), м, с подставленными в такие формулы значениями и итоговые (вычисленные) значения Mt, м
	координаты, м		Радиус, м	координаты, м		Радиус, м		
	X	Y	R	X	Y	R		
1	2	3	4	5	6	7	8	9
н10	—	—	—	545 029,99	1 311 196,89	—	Метод спутниковых геодезических измерений (определений)	—

1	2	3	4	5	6	7	8	9
н20	—	—	—	545 030,20	1 311 193,94	—	Метод спутниковых геодезических измерений (определений)	—
н30	—	—	—	545 027,95	1 311 193,78	—		
н40	—	—	—	545 028,22	1 311 190,12	—		
н50	—	—	—	545 030,89	1 311 190,31	—		
н60	—	—	—	545 031,17	1 311 186,47	—		
н70	—	—	—	545 021,51	1 311 185,77	—		
н80	—	—	—	545 020,75	1 311 196,22	—		
н10	—	—	—	545 029,99	1 311 196,89	—		

2. Сведения о характеристиках объекта недвижимости с кадастровым номером 36:25:1000008:87 :

№ п/п	Наименование характеристики	Значение характеристики
1	2	3
1.	Вид объекта недвижимости	Здание
2.	Ранее присвоенный государственный учетный номер (инвентарный) здания, сооружения, объекта незавершенного строительства	Инвентарный номер 7254
3.	Кадастровый номер земельного участка (земельных участков), в границах которого (которых) расположены здание, сооружение, объект незавершенного строительства	36:25:1000008:31
4.	Уникальный учетный номер кадастрового квартала, в границах которого расположены здание, сооружение, объект незавершенного строительства	36:25:1000008

1	2	3
5.	Адрес здания, сооружения, объекта незавершенного строительства	—
5.1.	Сведения о местоположении здания, сооружения, объекта незавершенного строительства (при отсутствии адреса) в структурированном в соответствии с федеральной информационной адресной системой виде	396026, Российская Федерация, Воронежская область, Рамонский р-н, Ивницы д, Лесная ул, д 67
5.2.	Дополнительные сведения о местоположении	—
6.	Иные сведения	—

3. Пояснения к сведениям об объекте недвижимости с кадастровым номером 36:25:1000008:87 :

1.	—
----	---

1. Сведения о характерных точках контура объекта недвижимости с кадастровым номером 36:25:1000008:88 :

Система координат	<u>МСК-36, зона 1</u>	Зона №	<u>1</u>
-------------------	-----------------------	--------	----------

Обозначение характерных точек границ	Содержатся в Едином государственном реестре недвижимости			Определены в ходе выполнения комплексных кадастровых работ			Метод определения координат	Формулы, примененные для расчета средней квадратической погрешности определения координат характерных точек (Mt), м, с подставленными в такие формулы значениями и итоговые (вычисленные) значения Mt, м
	координаты, м		Радиус, м	координаты, м		Радиус, м		
	X	Y	R	X	Y	R		
1	2	3	4	5	6	7	8	9
н1О	—	—	—	545 019,97	1 311 079,90	—	Метод спутниковых геодезических измерений (определений)	—
н2О	—	—	—	545 019,52	1 311 082,03	—		
н3О	—	—	—	545 025,73	1 311 083,34	—		
н4О	—	—	—	545 027,69	1 311 074,04	—		
н5О	—	—	—	545 018,81	1 311 072,17	—		
н6О	—	—	—	545 017,30	1 311 079,34	—		
н1О	—	—	—	545 019,97	1 311 079,90	—		

2. Сведения о характеристиках объекта недвижимости с кадастровым номером 36:25:1000008:88 :

№ п/п	Наименование характеристики	Значение характеристики
1	2	3
1.	Вид объекта недвижимости	Здание
2.	Ранее присвоенный государственный учетный номер (инвентарный) здания, сооружения, объекта незавершенного строительства	Инвентарный номер 7243
3.	Кадастровый номер земельного участка (земельных участков), в границах которого (которых) расположены здание, сооружение, объект незавершенного строительства	36:25:1000008:36
4.	Уникальный учетный номер кадастрового квартала, в границах которого расположены здание, сооружение, объект незавершенного строительства	36:25:1000008
5.	Адрес здания, сооружения, объекта незавершенного строительства	—
5.1.	Сведения о местоположении здания, сооружения, объекта незавершенного строительства (при отсутствии адреса) в структурированном в соответствии с федеральной информационной адресной системой виде	396026, Российская Федерация, Воронежская область, Рамонский р-н, Ивницы д, Лесная ул, д 72
5.2.	Дополнительные сведения о местоположении	—
6.	Иные сведения	—

3. Пояснения к сведениям об объекте недвижимости с кадастровым номером 36:25:1000008:88 :

1.	—
----	---

1. Сведения о характерных точках контура объекта недвижимости с кадастровым номером 36:25:1000008:89 :

Система координат		<u>МСК-36, зона 1</u>					Зона № <u>1</u>	
Обозначение характерных точек границ	Содержатся в Едином государственном реестре недвижимости			Определены в ходе выполнения комплексных кадастровых работ			Метод определения координат	Формулы, примененные для расчета средней квадратической погрешности определения координат характерных точек (Mt), м, с подставленными в такие формулы значениями и итоговые (вычисленные) значения Mt, м
	координаты, м		Радиус, м	координаты, м		Радиус, м		
	X	Y	R	X	Y	R		
1	2	3	4	5	6	7	8	9
н10	—	—	—	545 083,75	1 310 964,27	—	Метод спутниковых геодезических измерений (определений)	—

1	2	3	4	5	6	7	8	9
н2О	—	—	—	545 090,49	1 310 951,40	—	Метод спутниковых геодезических измерений (определений)	—
н3О	—	—	—	545 085,21	1 310 948,64	—		
н4О	—	—	—	545 079,87	1 310 958,83	—		
н5О	—	—	—	545 077,71	1 310 957,69	—		
н6О	—	—	—	545 076,30	1 310 960,37	—		
н1О	—	—	—	545 083,75	1 310 964,27	—		

2. Сведения о характеристиках объекта недвижимости с кадастровым номером 36:25:1000008:89 :

№ п/п	Наименование характеристики	Значение характеристики
1	2	3
1.	Вид объекта недвижимости	Здание
2.	Ранее присвоенный государственный учетный номер (инвентарный) здания, сооружения, объекта незавершенного строительства	Инвентарный номер 16227, Условный номер 36-36-26/003/2010-144
3.	Кадастровый номер земельного участка (земельных участков), в границах которого (которых) расположены здание, сооружение, объект незавершенного строительства	36:25:1000008:42
4.	Уникальный учетный номер кадастрового квартала, в границах которого расположены здание, сооружение, объект незавершенного строительства	36:25:1000008
5.	Адрес здания, сооружения, объекта незавершенного строительства	—
5.1.	Сведения о местоположении здания, сооружения, объекта незавершенного строительства (при отсутствии адреса) в структурированном в соответствии с федеральной информационной адресной системой виде	396026, Российская Федерация, Воронежская область, Рамонский р-н, Ивницы д, Лесная ул, д 78
5.2.	Дополнительные сведения о местоположении	—
6.	Иные сведения	—

3. Пояснения к сведениям об объекте недвижимости с кадастровым номером 36:25:1000008:89 :

1.	—
----	---

1. Сведения о характерных точках контура объекта недвижимости с кадастровым номером 36:25:1000008:91 :

Система координат		МСК-36, зона 1					Зона № 1	
Обозначение характерных точек границ	Содержатся в Едином государственном реестре недвижимости			Определены в ходе выполнения комплексных кадастровых работ			Метод определения координат	Формулы, примененные для расчета средней квадратической погрешности определения координат характерных точек (Mt), м, с подставленными в такие формулы значениями и итоговые (вычисленные) значения Mt, м
	координаты, м		Радиус, м	координаты, м		Радиус, м		
	X	Y	R	X	Y	R		
1	2	3	4	5	6	7	8	9
н10	—	—	—	545 156,19	1 310 899,02	—	Метод спутниковых геодезических измерений (определений)	—
н20	—	—	—	545 165,56	1 310 890,73	—		
н30	—	—	—	545 164,50	1 310 889,53	—		
н40	—	—	—	545 166,05	1 310 888,15	—		
н50	—	—	—	545 161,65	1 310 883,18	—		
н60	—	—	—	545 150,73	1 310 892,85	—		
н10	—	—	—	545 156,19	1 310 899,02	—		

2. Сведения о характеристиках объекта недвижимости с кадастровым номером 36:25:1000008:91 :

№ п/п	Наименование характеристики	Значение характеристики
1	2	3
1.	Вид объекта недвижимости	Здание
2.	Ранее присвоенный государственный учетный номер (инвентарный) здания, сооружения, объекта незавершенного строительства	Инвентарный номер 14888, Условный номер 36-36-26/024/2008-996
3.	Кадастровый номер земельного участка (земельных участков), в границах которого (которых) расположены здание, сооружение, объект незавершенного строительства	36:25:1000008:298

1	2	3
4.	Уникальный учетный номер кадастрового квартала, в границах которого расположены здание, сооружение, объект незавершенного строительства	36:25:1000008
5.	Адрес здания, сооружения, объекта незавершенного строительства	—
5.1.	Сведения о местоположении здания, сооружения, объекта незавершенного строительства (при отсутствии адреса) в структурированном в соответствии с федеральной информационной адресной системой виде	396026, Российская Федерация, Воронежская область, Рамонский р-н, Ивницы д, Лесная ул, д 80
5.2.	Дополнительные сведения о местоположении	—
6.	Иные сведения	—

3. Пояснения к сведениям об объекте недвижимости с кадастровым номером 36:25:1000008:91 :

1. —

1. Сведения о характерных точках контура объекта недвижимости с кадастровым номером 36:25:1000008:92 :

Система координат МСК-36, зона 1 Зона № 1

Обозначение характерных точек границ	Содержатся в Едином государственном реестре недвижимости			Определены в ходе выполнения комплексных кадастровых работ			Метод определения координат	Формулы, примененные для расчета средней квадратической погрешности определения координат характерных точек (Mt), м, с подставленными в такие формулы значениями и итоговые (вычисленные) значения Mt, м
	координаты, м		Радиус, м	координаты, м		Радиус, м		
	X	Y	R	X	Y	R		
1	2	3	4	5	6	7	8	9
н10	—	—	—	545 184,74	1 310 864,74	—	Метод спутниковых геодезических измерений (определений)	—
н20	—	—	—	545 191,99	1 310 856,42	—		
н30	—	—	—	545 186,72	1 310 851,83	—		
н40	—	—	—	545 182,05	1 310 857,19	—		
н50	—	—	—	545 180,14	1 310 855,53	—		
н60	—	—	—	545 177,56	1 310 858,49	—		

1	2	3	4	5	6	7	8	9
н10	—	—	—	545 184,74	1 310 864,74	—	Метод спутниковых геодезических измерений (определений)	—

2. Сведения о характеристиках объекта недвижимости с кадастровым номером 36:25:1000008:92 :

№ п/п	Наименование характеристики	Значение характеристики
1	2	3
1.	Вид объекта недвижимости	Здание
2.	Ранее присвоенный государственный учетный номер (инвентарный) здания, сооружения, объекта незавершенного строительства	Инвентарный номер 7246, Условный номер 36-36-26/002/2008-003
3.	Кадастровый номер земельного участка (земельных участков), в границах которого (которых) расположены здание, сооружение, объект незавершенного строительства	36:25:1000008:83
4.	Уникальный учетный номер кадастрового квартала, в границах которого расположены здание, сооружение, объект незавершенного строительства	36:25:1000008
5.	Адрес здания, сооружения, объекта незавершенного строительства	—
5.1.	Сведения о местоположении здания, сооружения, объекта незавершенного строительства (при отсутствии адреса) в структурированном в соответствии с федеральной информационной адресной системой виде	396026, Российская Федерация, Воронежская область, Рамонский р-н, Ивницы д, Лесная ул, д 83
5.2.	Дополнительные сведения о местоположении	—
6.	Иные сведения	—

3. Пояснения к сведениям об объекте недвижимости с кадастровым номером 36:25:1000008:92 :

1.	—
----	---

1. Сведения о характерных точках контура объекта недвижимости с кадастровым номером 36:25:1000008:93 :

Система координат <u>МСК-36, зона 1</u>		Зона № <u>1</u>						
Обозначение характерных точек границ	Содержатся в Едином государственном реестре недвижимости		Определены в ходе выполнения комплексных кадастровых работ		Метод определения координат	Формулы, примененные для расчета средней квадратической погрешности определения координат характерных точек (Mt), м, с подставленными в такие формулы значениями и итоговые (вычисленные) значения Mt, м		
	координаты, м		Радиус, м	координаты, м			Радиус, м	
	X	Y	R	X			Y	R

1	2	3	4	5	6	7	8	9
н10	—	—	—	545 199,25	1 310 851,80	—	Метод спутниковых геодезических измерений (определений)	—
н20	—	—	—	545 202,20	1 310 848,08	—		
н30	—	—	—	545 199,59	1 310 846,00	—		
н40	—	—	—	545 205,52	1 310 838,51	—		
н50	—	—	—	545 200,37	1 310 834,43	—		
н60	—	—	—	545 191,49	1 310 845,64	—		
н10	—	—	—	545 199,25	1 310 851,80	—		

2. Сведения о характеристиках объекта недвижимости с кадастровым номером 36:25:1000008:93 :

№ п/п	Наименование характеристики	Значение характеристики
1	2	3
1.	Вид объекта недвижимости	Здание
2.	Ранее присвоенный государственный учетный номер (инвентарный) здания, сооружения, объекта незавершенного строительства	Инвентарный номер 7247, Условный номер 36-36-26/020/2009-638
3.	Кадастровый номер земельного участка (земельных участков), в границах которого (которых) расположены здание, сооружение, объект незавершенного строительства	36:25:1000008:69
4.	Уникальный учетный номер кадастрового квартала, в границах которого расположены здание, сооружение, объект незавершенного строительства	36:25:1000008
5.	Адрес здания, сооружения, объекта незавершенного строительства	—
5.1.	Сведения о местоположении здания, сооружения, объекта незавершенного строительства (при отсутствии адреса) в структурированном в соответствии с федеральной информационной адресной системой виде	396026, Российская Федерация, Воронежская область, Рамонский р-н, Ивницы д, Лесная ул, д 84
5.2.	Дополнительные сведения о местоположении	—
6.	Иные сведения	—

3. Пояснения к сведениям об объекте недвижимости с кадастровым номером 36:25:1000008:93 :

1. —

1. Сведения о характерных точках контура объекта недвижимости с кадастровым номером 36:25:1000008:95 :

Система координат МСК-36, зона 1 Зона № 1

Обозначение характерных точек границ	Содержатся в Едином государственном реестре недвижимости			Определены в ходе выполнения комплексных кадастровых работ			Метод определения координат	Формулы, примененные для расчета средней квадратической погрешности определения координат характерных точек (Mt), м, с подставленными в такие формулы значениями и итоговые (вычисленные) значения Mt, м
	координаты, м		Радиус, м	координаты, м		Радиус, м		
	X	Y	R	X	Y	R		
1	2	3	4	5	6	7	8	9
н10	—	—	—	545 282,29	1 310 817,31	—	Метод спутниковых геодезических измерений (определений)	—
н20	—	—	—	545 281,24	1 310 818,31	—		
н30	—	—	—	545 282,97	1 310 820,13	—		
н40	—	—	—	545 288,39	1 310 814,99	—		
н50	—	—	—	545 287,67	1 310 814,23	—		
н60	—	—	—	545 292,24	1 310 809,91	—		
н70	—	—	—	545 285,71	1 310 803,02	—		
н80	—	—	—	545 276,77	1 310 811,48	—		
н10	—	—	—	545 282,29	1 310 817,31	—		

2. Сведения о характеристиках объекта недвижимости с кадастровым номером 36:25:1000008:95 :

№ п/п	Наименование характеристики	Значение характеристики
1	2	3
1.	Вид объекта недвижимости	Здание

1	2	3
2.	Ранее присвоенный государственный учетный номер (инвентарный) здания, сооружения, объекта незавершенного строительства	Инвентарный номер 10268, Условный номер 36-25-02:23-80-09:99:10268
3.	Кадастровый номер земельного участка (земельных участков), в границах которого (которых) расположены здание, сооружение, объект незавершенного строительства	36:25:1000008:55
4.	Уникальный учетный номер кадастрового квартала, в границах которого расположены здание, сооружение, объект незавершенного строительства	36:25:1000008
5.	Адрес здания, сооружения, объекта незавершенного строительства	—
5.1.	Сведения о местоположении здания, сооружения, объекта незавершенного строительства (при отсутствии адреса) в структурированном в соответствии с федеральной информационной адресной системой виде	396026, Российская Федерация, Воронежская область, Рамонский р-н, Ивницы д, Лесная ул, д 89
5.2.	Дополнительные сведения о местоположении	—
6.	Иные сведения	—

3. Пояснения к сведениям об объекте недвижимости с кадастровым номером 36:25:1000008:95 :

1.	—
----	---

1. Сведения о характерных точках контура объекта недвижимости с кадастровым номером 36:25:1000008:97 :

Система координат <u>МСК-36, зона 1</u>		Зона № <u>1</u>						
Обозначение характерных точек границ	Содержатся в Едином государственном реестре недвижимости		Определены в ходе выполнения комплексных кадастровых работ			Метод определения координат	Формулы, примененные для расчета средней квадратической погрешности определения координат характерных точек (Mt), м, с подставленными в такие формулы значениями и итоговые (вычисленные) значения Mt, м	
	координаты, м		координаты, м		Радиус, м			
	X	Y	X	Y	R			
1	2	3	4	5	6	7	8	9
н1О	—	—	—	545 027,16	1 311 155,98	—	Метод спутниковых геодезических измерений (определений)	—
н2О	—	—	—	545 027,16	1 311 165,60	—		
н3О	—	—	—	545 022,26	1 311 165,60	—		

1	2	3	4	5	6	7	8	9
н4О	—	—	—	545 022,26	1 311 155,98	—	Метод спутниковых геодезических измерений (определений)	—
н1О	—	—	—	545 027,16	1 311 155,98	—		

2. Сведения о характеристиках объекта недвижимости с кадастровым номером 36:25:1000008:97 :

№ п/п	Наименование характеристики	Значение характеристики
1	2	3
1.	Вид объекта недвижимости	Здание
2.	Ранее присвоенный государственный учетный номер (инвентарный) здания, сооружения, объекта незавершенного строительства	Инвентарный номер 16894
3.	Кадастровый номер земельного участка (земельных участков), в границах которого (которых) расположены здание, сооружение, объект незавершенного строительства	36:25:1000008:33
4.	Уникальный учетный номер кадастрового квартала, в границах которого расположены здание, сооружение, объект незавершенного строительства	36:25:1000008
5.	Адрес здания, сооружения, объекта незавершенного строительства	—
5.1.	Сведения о местоположении здания, сооружения, объекта незавершенного строительства (при отсутствии адреса) в структурированном в соответствии с федеральной информационной адресной системой виде	396026, Российская Федерация, Воронежская область, Рамонский р-н, Ивницы д, Лесная ул, д 69
5.2.	Дополнительные сведения о местоположении	—
6.	Иные сведения	—

3. Пояснения к сведениям об объекте недвижимости с кадастровым номером 36:25:1000008:97 :

1.	—
----	---

1. Сведения о характерных точках контура объекта недвижимости с кадастровым номером 36:25:1000008:101 :

Система координат			МСК-36, зона 1				Зона № 1	
Обозначение характерных точек границ	Содержатся в Едином государственном реестре недвижимости			Определены в ходе выполнения комплексных кадастровых работ			Метод определения координат	Формулы, примененные для расчета средней квадратической погрешности определения координат характерных точек (Mt), м, с подставленными в такие формулы значениями и итоговые (вычисленные) значения Mt, м
	координаты, м		Радиус, м	координаты, м		Радиус, м		
	X	Y	R	X	Y	R		
1	2	3	4	5	6	7	8	9
н1О	—	—	—	545 389,87	1 310 912,70	—	Метод спутниковых геодезических измерений (определений)	—
н2О	—	—	—	545 381,83	1 310 921,76	—		
н3О	—	—	—	545 374,48	1 310 915,24	—		
н4О	—	—	—	545 382,52	1 310 906,18	—		
н1О	—	—	—	545 389,87	1 310 912,70	—		

2. Сведения о характеристиках объекта недвижимости с кадастровым номером 36:25:1000008:101 :

№ п/п	Наименование характеристики	Значение характеристики
1	2	3
1.	Вид объекта недвижимости	Здание
2.	Ранее присвоенный государственный учетный номер (инвентарный) здания, сооружения, объекта незавершенного строительства	Инвентарный номер 11481, Условный номер 36:25:1000008:0001:11481
3.	Кадастровый номер земельного участка (земельных участков), в границах которого (которых) расположены здание, сооружение, объект незавершенного строительства	36:25:1000008:1
4.	Уникальный учетный номер кадастрового квартала, в границах которого расположены здание, сооружение, объект незавершенного строительства	36:25:1000008

1	2	3
5.	Адрес здания, сооружения, объекта незавершенного строительства	—
5.1.	Сведения о местоположении здания, сооружения, объекта незавершенного строительства (при отсутствии адреса) в структурированном в соответствии с федеральной информационной адресной системой виде	396026, Российская Федерация, Воронежская область, Рамонский р-н, Ивницы д, Лесная ул, д 87
5.2.	Дополнительные сведения о местоположении	—
6.	Иные сведения	—

3. Пояснения к сведениям об объекте недвижимости с кадастровым номером 36:25:1000008:101 :

1.	—
----	---

1. Сведения о характерных точках контура объекта недвижимости с кадастровым номером 36:25:1000008:106 :

Система координат	<u>МСК-36, зона 1</u>	Зона №	<u>1</u>
-------------------	-----------------------	--------	----------

Обозначение характерных точек границ	Содержатся в Едином государственном реестре недвижимости			Определены в ходе выполнения комплексных кадастровых работ			Метод определения координат	Формулы, примененные для расчета средней квадратической погрешности определения координат характерных точек (Mt), м, с подставленными в такие формулы значениями и итоговые (вычисленные) значения Mt, м
	координаты, м		Радиус, м	координаты, м		Радиус, м		
	X	Y	R	X	Y	R		
1	2	3	4	5	6	7	8	9
н1О	—	—	—	545 023,30	1 311 126,83	—	Метод спутниковых геодезических измерений (определений)	—
н2О	—	—	—	545 027,65	1 311 126,83	—		
н3О	—	—	—	545 027,65	1 311 135,22	—		
н4О	—	—	—	545 023,30	1 311 135,22	—		
н1О	—	—	—	545 023,30	1 311 126,83	—		

2. Сведения о характеристиках объекта недвижимости с кадастровым номером 36:25:1000008:106 :

№ п/п	Наименование характеристики	Значение характеристики
1	2	3
1.	Вид объекта недвижимости	Здание

1	2	3
2.	Ранее присвоенный государственный учетный номер (инвентарный) здания, сооружения, объекта незавершенного строительства	—
3.	Кадастровый номер земельного участка (земельных участков), в границах которого (которых) расположены здание, сооружение, объект незавершенного строительства	36:25:1000008:34
4.	Уникальный учетный номер кадастрового квартала, в границах которого расположены здание, сооружение, объект незавершенного строительства	36:25:1000008
5.	Адрес здания, сооружения, объекта незавершенного строительства	—
5.1.	Сведения о местоположении здания, сооружения, объекта незавершенного строительства (при отсутствии адреса) в структурированном в соответствии с федеральной информационной адресной системой виде	396026, Российская Федерация, Воронежская область, Рамонский р-н, Ивницы д, Лесная ул, д 70
5.2.	Дополнительные сведения о местоположении	—
6.	Иные сведения	—
3. Пояснения к сведениям об объекте недвижимости с кадастровым номером		36:25:1000008:106 :
1.		—

**Сведения о зданиях, сооружениях, объектах незавершенного строительства,
необходимые для исправления реестровых ошибок в сведениях об описании их местоположения**

1. Сведения о характерных точках контура _____
 вид объекта недвижимости (здание, сооружение, объект незавершенного строительства)
 с кадастровым номером _____ :

Система координат _____ Зона № _____

Обозначение характерных точек границ	Содержатся в Едином государственном реестре недвижимости			Определены в ходе выполнения комплексных кадастровых работ			Метод определения координат	Формулы, примененные для расчета средней квадратической погрешности определения координат характерных точек (Mt), м, с подставленными в такие формулы значениями и итоговые (вычисленные) значения Mt, м
	координаты, м		Радиус, м	координаты, м		Радиус, м		
	X	Y	R	X	Y	R		
1	2	3	4	5	6	7	8	9

2. Иные сведения об объекте недвижимости с кадастровым номером _____ :

1. _____

3. Пояснения к сведениям об объекте недвижимости с кадастровым номером _____ :

1. _____

Схема границ земельных участков











Условные обозначения:

- - Характерная точка границы объекта недвижимости
- (pink line) - Граница кадастрового квартала
- (black line) - Границы земельных участков, расположенных в границах территории выполнения комплексных кадастровых работ, сведения о которых внесены в ЕГРН
- (red line) - Границы объектов недвижимости, метоположение которых определено при выполнении комплексных кадастровых работ
- 36:31:0100047 - Номер кадастрового квартала
- :1 - Кадастровый номер объекта недвижимости
- (grey) - Контуры зданий, сооружений, объектов незавершенного строительства, расположенных в границах территории выполнения комплексных кадастровых работ, сведения о которых внесены в ЕГРН

Схема геодезических построений



Условные обозначения:

-  - Пункт государственной геодезической сети
-  - Пункт опорной межевой сети
-  - Точка съёмочного обоснования
-  - Направления геодезических построений при создании съёмочного обоснования
-  - Направления геодезических построений при определении координат характерных точек границ земельного участка
- n1** - характерная точка границы земельного участка
-  - Характерная точка границы объекта недвижимости
- :1** - Кадастровый номер объекта недвижимости
-  - Границы земельных участков, расположенных в границах территории выполнения комплексных кадастровых работ, сведения о которых внесены в ЕГРН
-  - Границы объектов недвижимости, метоположение которых определено при выполнении комплексных кадастровых работ