




АДМИНИСТРАЦИЯ
РАМОНСКОГО МУНИЦИПАЛЬНОГО РАЙОНА
ВОРОНЕЖСКОЙ ОБЛАСТИ

ПОСТАНОВЛЕНИЕ

От 13.11.2024 № 502
р.п. Рамонь

О предоставлении разрешения на условно разрешенный вид использования земельного участка или объекта капитального строительства, расположенного по адресу: Российская Федерация, Воронежская область, Рамонский муниципальный район, Новоживотинновское сельское поселение, с. Новоживотинное, ул. Донская, з/у 27Б формируемого в кадастровом квартале 36:25:6927000

В соответствии с Градостроительным кодексом Российской Федерации, Земельным кодексом Российской Федерации, Федеральным законом от 06.10.2003 № 131-ФЗ «Об общих принципах организации местного самоуправления в Российской Федерации», приказом департамента архитектуры и градостроительства Воронежской области от 10.09.2021 № 45-01-04/1027 (в редакции приказов от 22.07.2022 № 45-01-04/776, от 13.03.2023 № 45-01-04/171, от 05.07.2023 № 45-01-04/605, от 09.04.2024 № 42-01-04/128, от 29.05.2024 № 45-01-04/184, от 20.09.2024 № 45-01-04/375) «Об утверждении правил землепользования и застройки Новоживотинновского сельского поселения Рамонского муниципального района Воронежской области», дополнительным соглашением от 29.01.2024 № 1 к Соглашению от 13.11.2023 № 1 о передаче (принятии) осуществления части полномочий по




решению вопросов местного значения, Соглашением о взаимодействии при реализации перераспределенных полномочий от 29.01.2024, рассмотрев заявление Швыревой Валентины Тихоновны от 04.10.2024 № 46, заключением по результатам общественных обсуждений от 29.10.2024, рекомендаций комиссии по вопросам землепользования и застройки на территории Рамонского муниципального района Воронежской области от 08.11.2024, администрация Рамонского муниципального района Воронежской области **п о с т а н о в л я е т:**

1. Предоставить Швыревой Валентине Тихоновне разрешение на условно разрешенный вид использования земельного участка или объекта капитального строительства «Ведение огородничества (код ВРИ 13.1)» в отношении земельного участка площадью 1693 кв.м, формируемого в кадастровом квартале 36:25:6927000 согласно схеме расположения земельного участка на кадастровом плане территории с нумерацией характерных точек границ в территориальной зоне «Зона застройки индивидуальными жилыми домами села Новоживотинное – Ж1/1», при условии соблюдения требований СП 42.13330.2016 «Градостроительство. Планировка и застройка городских и сельских поселений».

2. Контроль исполнения настоящего постановления оставляю за собой.

И.о. главы
муниципального района




Н.А. Бурснин



Приложение
к постановлению администрации
Рамонского муниципального
района Воронежской области
от 13.11.2024 № 502

Схема расположения земельного участка на кадастровом плане территории

Адрес: Российская Федерация, Воронежская область, Рамонский муниципальный район, Новожиловское сельское поселение, с. Новожиловское, ул. Донская, з/у 27Б
 Категория земель: земли населенных пунктов
 Вид разрешенного использования: ведение огородничества
 Территориальная зона: зона застройки индивидуальными жилыми домами села Новожиловское – Ж1/1
 Площадь образуемого участка: 1693 кв.м.



Масштаб 1:1000

Геодезические данные:

Название (номер) характерной точки	Дирекционные углы (град. мин. сек.)	Длина линии (м)	X координата	Y координата
1			630230,4	1298137,47
	80° 02' 41"	80,10		
2			630238,79	1298224,6
	184° 12' 34"	18,9		
3			630206,84	1298223,14
	278° 40' 20"	68,76		
4			630231,01	1298136,64
	8° 40' 56"	18,48		
1			630230,4	1298137,47

«КОПИЯ ВЕРНА»
 Отдел организационно-контрольной
 работы и муниципальной службы
 Глазьева О.Н.
 20