



АДМИНИСТРАЦИЯ
РАМОНСКОГО МУНИЦИПАЛЬНОГО РАЙОНА
ВОРОНЕЖСКОЙ ОБЛАСТИ

ПОСТАНОВЛЕНИЕ

от 13.11. 2024 № 1102 -и
р.п. Рамонь

Об установлении публичного сервитута в целях размещения линейных объектов системы газоснабжения, их неотъемлемых технологических частей, необходимых для организации газоснабжения населения, подключения (технологического присоединения) к сетям инженерно-технического обеспечения в границах земельных участков с кадастровыми номерами 36:25:6945010:248 и 36:25:6945010:247

В соответствии со статьей 23, главой V.7 Земельного кодекса Российской Федерации, Постановлением Правительства Российской Федерации от 20.11.2000 № 878 «Об утверждении Правил охраны газораспределительных сетей», рассмотрев ходатайство ОАО «Газпром газораспределение Воронеж» (ИНН 3664000885, ОГРН 1023601560036, КПП 366401001, место нахождения: г. Воронеж, ул. Никитинская, д. 50А) об установлении публичного сервитута, администрация Рамонского муниципального района Воронежской области

п о с т а н о в л я е т:



1. Установить публичный сервитут площадью 6148 кв.м в пользу ОАО «Газпром газораспределение Воронеж» в отношении частей земельных участков:

- с кадастровым номером 36:25:6945010:248, находящегося в частной собственности, расположенного по адресу: Воронежская область, Рамонский район, дом № 8 ул. Лесная, с. Лопатки, участок № 1/2;


- с кадастровым номером 36:25:6945010:247, находящегося в частной собственности, расположенного по адресу: местоположение установлено относительно, расположенного за пределами участка. Ориентир дом № 8 ул. Лесная, участок 1/1. Участок находится примерно в 2500 м, по направлению на запад от ориентира. Почтовый адрес ориентира: Воронежская область, Рамонский район, в целях размещения линейных объектов системы газоснабжения, их неотъемлемых технологических частей, необходимых для организации газоснабжения населения, подключения (технологического присоединения) к сетям инженерно-технического обеспечения.

2. Утвердить границы публичного сервитута согласно Приложению к настоящему постановлению.

3. Публичный сервитут устанавливается на 10 лет.

4. В течение одного месяца использование земельного участка (его части) и (или) расположенного на нем объекта недвижимости в соответствии с их разрешенным использованием будет невозможно или существенно затруднено.


5. Владелец публичного сервитута обязан привести земельный участок в состояние, пригодное для использования в соответствии с видом разрешенного использования не позднее чем через три месяца после завершения эксплуатации объекта, для размещения которого был установлен публичный сервитут.



6. Отделу имущественных и земельных отношений (Гоголева) в течение 5 рабочих дней со дня принятия настоящего постановления обеспечить размещение настоящего постановления на официальном сайте органов местного самоуправления Рамонского муниципального района Воронежской области в информационно-телекоммуникационной сети «Интернет».

7. Контроль исполнения настоящего постановления возложить на заместителя главы администрации муниципального района Грибанова В.С.

И.о. главы
муниципального района



Н.А. Буренин



Приложение
к постановлению администрации
Рамонского муниципального
района Воронежской области
от 13.11.2014 № 1102-И

Схема расположения границ публичного сервитута на земельном участке
с кадастровым номером 36:25:6945010:247

Кадастровый квартал: 36:25:6945010


Местоположение: установлено относительно ориентира, расположенного за пределами участка.

Ориентир дом № 8 ул. Лесная, с. Лопатки, участок 1/1. Участок находится примерно в 2500 м, по

направлению на запад от ориентира. Почтовый адрес ориентира: Воронежская область, р-н Рамонский.

Категория земель: земля сельскохозяйственного назначения

Площадь земельного участка: 358 кв.м.



Условный номер земельного участка: 36:25:6945010:247/001

Площадь земельного участка: 358 кв.м.

| Обозначение характерных точек границ | Координаты, м | |
|--|---------------|------------|
| | X | Y |
| 1 | 2 | 3 |
| n1 | 546603.36 | 1308741.73 |
| n2 | 546603.14 | 1308767.82 |
| n3 | 546594.00 | 1308766.03 |
| n4 | 546594.09 | 1308753.11 |
| n5 | 546585.38 | 1308752.50 |
| n6 | 546585.38 | 1308739.36 |
| n7 | 546597.38 | 1308739.36 |
| n8 | 546597.38 | 1308741.31 |
| n1 | 546603.36 | 1308741.73 |

Масштаб 1:1000

Условные обозначения:

36:25:6945010:247 - обозначение образуемой части земельного участка;

• n1 - характеристическая точка границы земельного участка, установленная при проведении кадастровых работ;

— - витовый образованная часть границы, сведения о которой недостаточны для определения ее местоположения;

247 - кадастровый номер существующего земельного участка;

36:25:6945010 - номер кадастрового квартала;

— - существующая часть границы, имеющаяся в ГКН сведения о которой недостаточны для определения ее местоположения;

— - граница кадастрового квартала;

— - обозначение охранных зон, территориальных зон, прошедших ГКУ

Исполнитель:

кадастровый инженер

Пенемарева И.В.

«КОПИЯ ВЕРНАЯ»
Отдел организационно-методической
работы и муниципального контроля

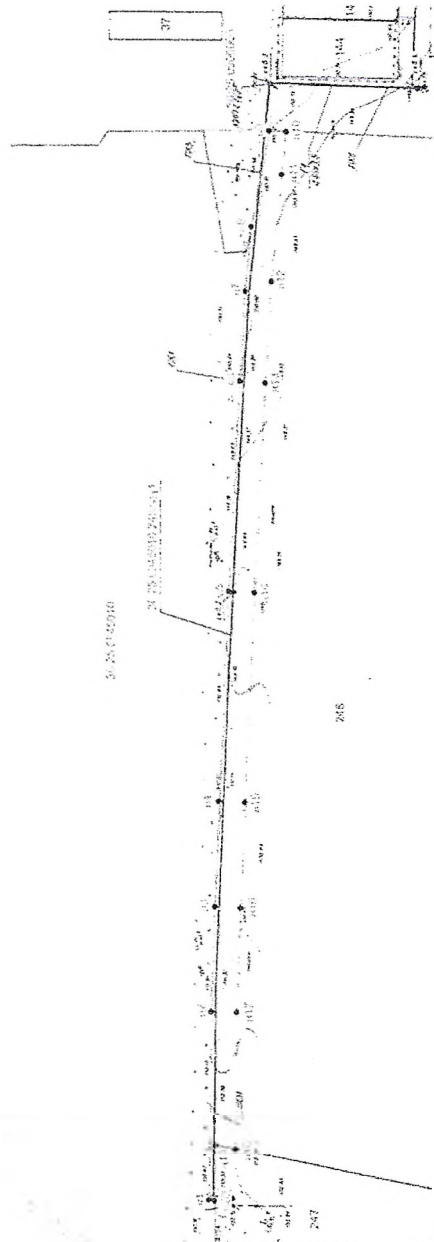


Схема расположения границ публичного сервитута на земельном участке с кадастровым номером 36:25:6945010:248

Кадастровый квартал: 36:25:6945010
 Место нахождения: Воронежская обл., Рамонский район, дом № 8 ул. Лесная, с/пос. Лесная, участок № 1/2
 Категория земель: земли сельскохозяйственного назначения
 Площадь земельного участка: 5790 кв.м.

Условный номер земельного участка: 36:25:6945010:248 (в.п.п.)
 Площадь земельного участка: 5790 кв.м.

| Обозначение характерных точек границ | Координаты, м | |
|--------------------------------------|---------------|------------|
| | X | Y |
| 1 | 2 | 3 |
| п1 | 546696,16 | 1308741,93 |
| п2 | 546695,56 | 1308831,01 |
| п3 | 546693,92 | 1308880,34 |
| п4 | 546691,86 | 1308931,02 |
| п5 | 546897,44 | 1309030,86 |
| п6 | 546892,26 | 1309131,02 |
| п7 | 546890,01 | 1309173,84 |
| п8 | 546887,11 | 1309204,83 |
| п9 | 546878,67 | 1309250,39 |
| п10 | 546870,63 | 1309299,86 |
| п11 | 546872,73 | 1309249,86 |
| п12 | 546877,53 | 1309178,38 |
| п13 | 546880,28 | 1309130,40 |
| п14 | 546885,45 | 1309030,29 |
| п15 | 546889,87 | 1308930,51 |
| п16 | 546891,93 | 1308880,50 |
| п17 | 546893,50 | 1308830,77 |
| п18 | 546894,09 | 1308766,07 |
| п19 | 546693,18 | 1308767,86 |
| п20 | 546663,40 | 1308741,73 |
| п1 | 546696,16 | 1308741,93 |



Масштаб 1:2000

Условные обозначения:

- 36:25:6945010:248 (в.п.п.) - обозначение образуемой части земельного участка;
- характерная точка границы земельного участка, установленная при проведении кадастровых работ;
- линия, образующая часть, границы, сведения о которой доступны для определения ее местоположения;
- кадастровый номер существующего земельного участка;
- номер охранной зоны, территориальной зоны;
- номер кадастрового квартала;
- существующая часть, границы, имеющаяся в ГКН сведения о которой, предназначены для определения ее местоположения;
- граница кадастровой зоны;
- обозначение охранных зон, территориальных зон, приведенных в КУ;
- граница населенного пункта



Кадастровый инженер Подолгера Н.В.

«КОПИЯ ВЕРНАЯ»
 Отдел организационно-контрольной работы и муниципальной службы
 Для предоставления в суд